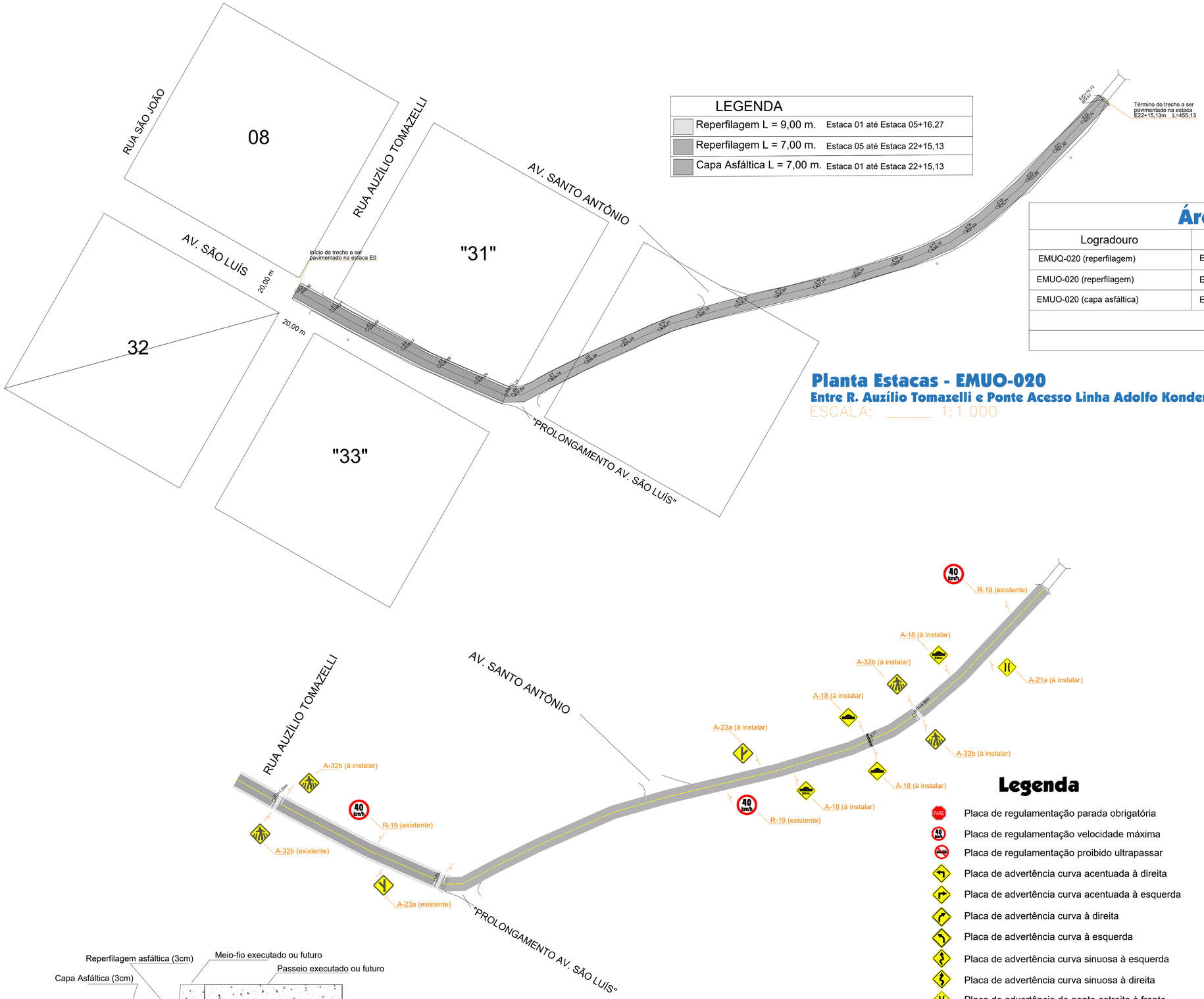

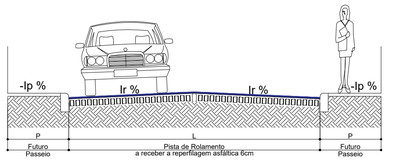

SEÇÃO TRANSVERSAL EXISTENTE
ESCALA ..... Sem Escala

Área de Pavimentação Asfáltica

Logradouro	Trecho	Comp	Larg	Ir	P	Ip	Área
EMUQ-020 (reperfilagem)	Estaca 01 até Estaca 05+16,27	116,27 m	9,00 m	3,0 %	2,00 m	1,0 %	1.046,43 m²
EMUO-020 (reperfilagem)	Estaca 05 até Estaca 22+15,13	338,86 m	7,00 m	3,0 %	2,00 m	1,0 %	2.372,02 m²
EMUO-020 (capa asfáltica)	Estaca 01 até Estaca 22+15,13	455,13m	7,00 m	3,0 %	2,00 m	1,0 %	3.185,91 m²
						Área total de reperfilagem	3.418,45 m²
						Área total de capa asfáltica	3.185,91 m²

Planta Estacas - EMUO-020
Entre R. Auzílio Tomazelli e Ponte Acesso Linha Adolfo Konder
ESCALA: _____ 1:1.000

NOTA:

OBS 01: Os passeios públicos não estão previstos nessa etapa.
OBS 02: Os passeios públicos deverão ser executados de acordo com a NBR 9050/20 e NBR 16.$\frac{537}{24}$ quando forem executados.

Planta de sinalização - EMUO-020
Entre R. Auzílio Tomazelli e Ponte Acesso Linha Adolfo Konder
ESCALA: _____ 1:1.000

Legenda

- Placa de regulamentação parada obrigatória
- Placa de regulamentação velocidade máxima
- Placa de regulamentação proibido ultrapassar
- Placa de advertência curva acentuada à direita
- Placa de advertência curva acentuada à esquerda
- Placa de advertência curva à direita
- Placa de advertência curva à esquerda
- Placa de advertência curva sinuosa à esquerda
- Placa de advertência curva sinuosa à direita
- Placa de advertência de ponte estreita à frente
- Placa de advertência de lombada
- Placa de advertência de lombada a 50 metros
- Placa indicativa - Parada de ônibus
- Placa de advertência “Interseção em Y

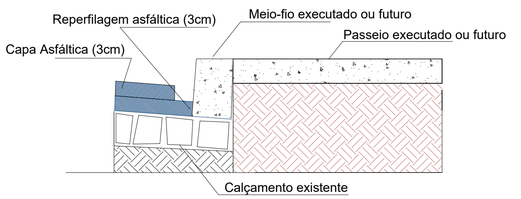

Detalhe do meio-fio e passeio

LUIS HENRIQUE HILLESHEIM:07621384913 Assinado de forma digital por LUIS HENRIQUE HILLESHEIM:07621384913 Dados: 2026.02.19 08:21:05 -03'00'

EVERALDO LUIS CASONATTO:75815699934 Assinado de forma digital por EVERALDO LUIS CASONATTO:75815699934 Dados: 2026.02.19 08:26:07 -03'00'

MUNICÍPIO DE UNIÃO DO OESTE

DESCRIÇÃO: **Reperfilagem asfáltica - EMUO-020 (E0 - E22+15,13M)**	ESCALA: INDICADA
ENDEREÇO DA OBRA: ESTR. MUN. EMUO – 020 – CENTRO	DATA: Jan/2026
CONTEÚDO: Estacas e sinalização	Nº DO PROJETO: – / EXTENSÃO TOTAL: 455,13m
RESPONSÁVEL TÉCNICO PELO PROJETO: **Luís H. Hillesheim** Engenheiro Civil CREA-SC: 178.122-1	PRANCHA: 03 PRANC. 01 DE 05 / DESENHISTA: Luís / ARQUIVO: –